




# КОРЮКІВСЬКА територіальна громада


Економічний профіль  
станом на 01 січня 2021 року





**КОРЮКІВКА**  
простір можливостей

- 1. Загальна характеристика**
- 2. Населення**
- 3. Інфраструктура**
- 4. Економічна база**
- 5. Земельні ресурси**
- 6. Роботодавці**
- 7. Життя в громаді**



**КОРЮКІВКА**  
простір можливостей

## Загальна характеристика громади

<b>Область</b>	Чернігівська
<b>Адміністративний центр</b>	Місто Корюківка
<b>Населення</b>	21 244 особи
<b>Код ЄДРПОУ</b>	04061760
<b>Офіційний е-мейл</b>	<a href="mailto:koryukivka.rada@gmail.com">koryukivka.rada@gmail.com</a>
<b>Офіційний сайт</b>	<a href="https://koryukivka-rada.gov.ua/">https://koryukivka-rada.gov.ua/</a>
<b>Голова громади</b>	Ахмедов Ратан Ратанович

## Найбільші населені пункти територіальної громади

Назва	Чисельність
місто Корюківка	12 539
село Наумівка	1 213
село Олександрівка	559
село Сядрине	600
село Охрамієвичі	517

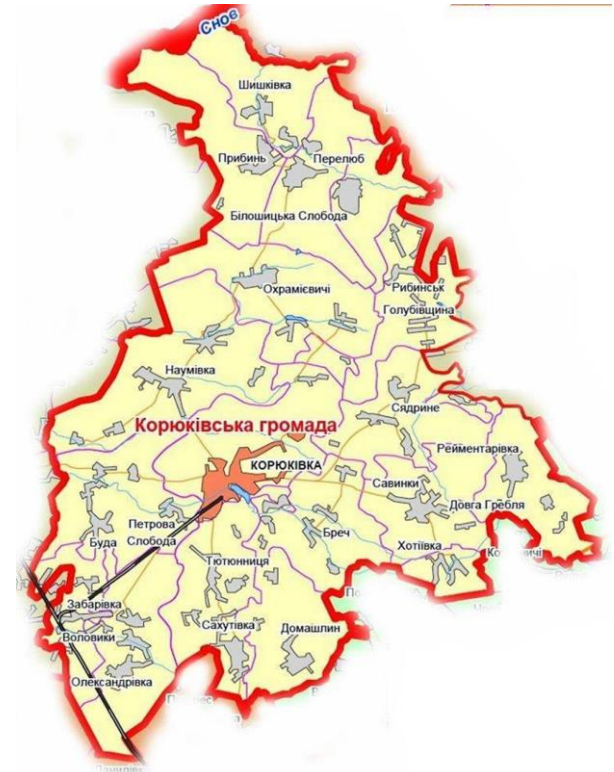
Назва	Чисельність
село Перелюб	579
село Білошицька Слобода	440
село Прибинь	425
село Рибинськ	365

**Населення у громаді: 21 244 особи**

## Мапа громади

### Автошляхи від центру громади (місто Корюківка):

- до м. Чернігів (обласний центр) - 99 км
- до м. Київ - 233 км
- до кордону з Республікою Білорусь (пункт пропуску Сеньківка - Веселівка) – 66 км
- до кордону з Російською Федерацією ( пункт пропуску Сеньківка - Веселівка)– 66 км





## Мапа основних автомобільних шляхів

Через територію громади  
проходить автомобільна траса  
регіонального значення  
Р-83 Славутич – Любеч – Ріпки  
– /М-01/ – Городня – /Н-28/ –  
Сновськ – Корюківка –  
Семенівка – Костобобрів –  
Чайкине – /Н-27/

**Залізнична станція  
Корюківка** – використовується  
як вантажний вузол місцевим  
бізнесом

# ДОХОДИ ГРОМАДИ

Джерела надходжень (2020 рік)	млн. грн.
Податок на доходи фізичних осіб	75,5
Єдиний податок	12,4
Акцизний збір	8,3
Рентна плата	6,4
Податок за землю	18,4
Податок на нерухомість	2,3
Інше (включно трансферти – 62 млн.грн)	72,3
<b>Всього доходів</b>	<b>195,7</b>

# ВИДАТКИ ГРОМАДИ

Статті видатків (2020 рік)	млн. грн.
Освіта	90,4
Соціальна сфера	11,2
Медицина	11,7
Культура і спорт	8,3
Утримання ради і виконавчих органів громади	16,5
Утримання інфраструктури, ЖКГ, дорожні роботи	36,1
Міжбюджетні трансферти (в тому числі реверсна дотація - 6,4млн.грн.)	8,2
Інші видатки	3,8
<b>Всього видатків</b>	<b>186,2</b>



## Структура земель (га)

<b>Загальна площа земель громади</b>	<b>117 390,4</b>
<b>Сільськогосподарські землі, у тому числі:</b>	<b>55 522,7</b>
- сільськогосподарські угіддя, з них:	54 138,7
рілля	25 316,1
багаторічні насадження	373,4
сіножаті та пасовища	21 782,1
- під господарськими будівлями і дворами	768,4
<b>Землі лісгосподарського призначення</b>	<b>52 011,7</b>
<b>Забудовані землі</b>	<b>2 248,5</b>
<b>Води</b>	<b>852,6</b>

## Земельні ділянки для розташування комерційних об'єктів

Назва	Кількість	Площа	Цільове призначення	Розташування
Земельна ділянка Greenfield	1	0,7595 га	11.02 «Для розміщення та експлуатації основних, підсобних і допоміжних будівель та споруд підприємств переробної, машинобудівної та іншої промисловості»	Кадастровий номер: 7422410100:01:003:1102

## Суб'єкти господарювання

Показники	2020 рік, одиниць
Усі суб'єкти господарювання у т.ч.	972
СПД - юридичні особи	330
Фізичні особи-підприємці	642

## Найбільші роботодавці громади у сфері приватного бізнесу

Назва	Основний вид діяльності	Кількість працівників
АТ «СЛОВ'ЯНСЬКІ ШПАЛЕРИ-КФТП»	Виробництво шпалер, лісопилльне та стругальне виробництво	600
ТОВ "СЛАВ ФОРЕСТ"	Деревообробка	460
ТОВ "ПГ "БРЕЧ"	Племінне господарство, сільське господарство, готельно-туристичний бізнес	250
ТОВ "КОРФАД" (група підприємств )	Виробництво дверей, лісопилльне та стругальне виробництво	215
ПСП «ЧЕРВОНІЙ МАЯК» (група підприємств)	Вирощування зернових культур, бобових культур і насіння олійних культур	199
ТОВ "ФАНЕРА ЧЕРНІГІВ"	Вирощування зернових культур, бобових культур і насіння олійних культур	140
ТОВ "КИТАЙСЬКО-УКРАЇНСЬКА АГРАРНА КОМПАНІЯ "ФАНДА" (група підприємств )	Розведення великої рогатої худоби молочних порід, вирощування зернових культур (крім рису), бобових культур і насіння олійних культур	130

# Трудові ресурси і заробітна плата



Опис	Значення
Кількість працездатного населення, осіб	13268
Кількість зайнятого населення, осіб	7745
Очікуваний обсяг заробітної плати для комфортного проживання у громаді, грн	29000

## Заклади освіти



Тип закладів, характеристики (за 2020р)	Кількість
Заклади дошкільної освіти (в тому числі в складі НВК)	5
Кількість дітей у дошкільних закладах	471
Середня завантаженість дошкільних закладів	90%
Заклади загальної середньої освіти	13
Кількість здобувачів середньої освіти	2212
Кількість вчителів	297

# Безпека і захист



Тип закладів	Розташування	Кількість
Кількість пожежних частин	м. Корюківка, с. Забарівка, с. Прибинь, с. Рибинськ, с. Олександрівка, с. Сахутівка, с. Сядрине, с. Перелюб	7
Кількість поліцейських відділів	м. Корюківка	1
Кількість підрозділів ДСНС	м. Корюківка	1

# Здоров'я



Тип закладів	Розташування	Кількість
Центральна районна лікарня	м. Корюківка	1
Центр ПМСД "Корюківський центр сімейної медицини"	м. Корюківка	1
Амбулаторії	м. Корюківка, Наумівка, Сядрине	3
Фельдшерські пункти	села Білошицька Слобода, Хотіївка, Тютюнниця, Буда, Рейментарівка, Забарівка, Шишківка, Охрамівичі, Прибинь, Домашлин	11
КНП "Чернігівський ОЦЕМД та МК Чернігівської обласної ради	м. Корюківка	1