


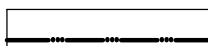






Примітки:

1. Межа ділянки проектування нанесена на підставі топографічного плану , розробленого ФОП Корень О.В. у 2022 році та даних Публічної кадастрової карти .
2. Ділянка проектування розташована в південно -західній околиці населеного пункту і не входить в межі м . Корюківка.
3. Ділянка проектування площею 4,00 га. , є сформованою, складається із двох земельних ділянок; - кадастровий номер 7422482000:06:001:0145, площа 2,00 га.; кадастровий номер 7422482000:06:001:0146, площа 2,00 га, цільове призначення - для ведення особистого селянського господарства .
4. Автошлях Т 2534 — автомобільний шлях територіального значення у Чернігівській області. Пролягає територією Корюківського , Сновського та Менського районів через Корюківку — Синявку — Блестову — Мена.

УМОВНІ ПОЗНАЧЕННЯ

-  - Межа ділянки проектування
-  - Земельна ділянка для будівництва конюшень
-  - Межа санітарно-захисної зони території конюшень - 100 м.
-  - Межі населених пунктів
-  - Населені пункти
-  - Межа санітарно-захисної зони залізниці - 100 м.
-  Т 2534 - Автошлях Т 2534
-  - Межа санітарно-захисної зони автошляху Т 2534 - 25 м.

Погоджено

Взам. інв. №

Підпис та дата

Інв. № оригіналу

						03-22-ДТП		
						Детальний план території для будівництва конюшень та будинку конюха за межами міста Корюківка Корюківської територіальної громади Корюківського району Чернігівської області орієнтовною площею 4,00 га		
Змін	Кільк.	Аркуш	№ док.	Підпис	Дата	Стадія	Аркуш	Аркушів
ГАП		Травка-Бабенко				П	1	
Перевірів		Травка-Бабенко				ПП фірма «Майстерня архітектора Травки В.А.» м. Чернігів		
Розробив		Травка-Бабенко						
Н. контроль		Травка В.А.				Схема розташування ділянки проектування у планувальній структурі області		