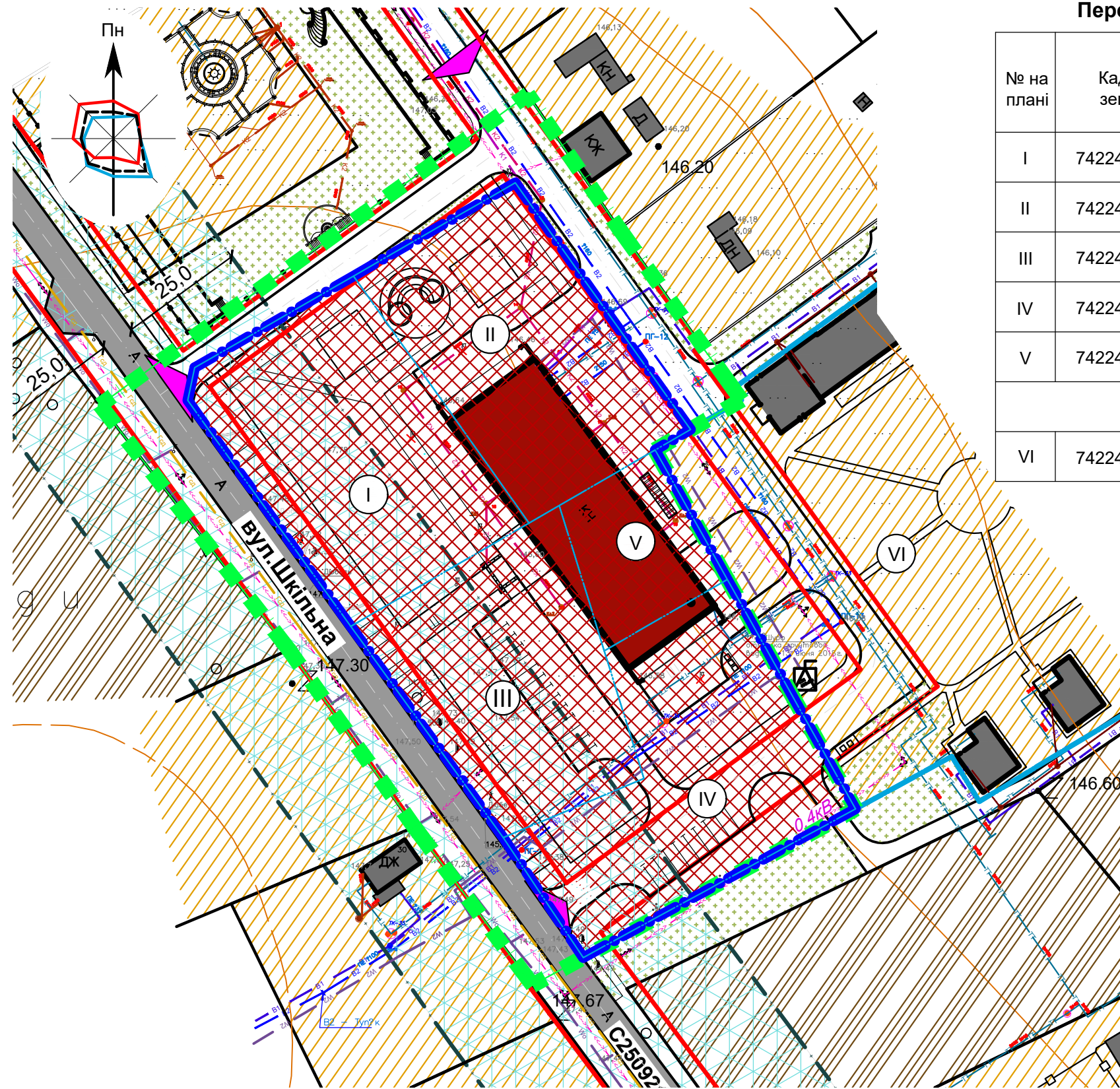


**Перелік земельних ділянок в межах Детального плану території**

№ на плані	Кадастровий номер земельної ділянки	Площа земельної ділянки, кв.м (га)	Тип власності земельної ділянки	Цільове призначення земельної ділянки	Примітка
I	7422481500:01:000:0140	2500,0 (0,25)	приватна	03.15 Для будівництва та обслуговування інших будівель громадської забудови	З подальшим об'єднанням в єдину земельну ділянку 03.15 Для будівництва та обслуговування інших будівель громадської забудови
II	7422481500:01:000:0141	2259,0 (0,2259)	приватна	03.15 Для будівництва та обслуговування інших будівель громадської забудови	
III	7422481500:01:000:0145	2125,0 (0,2125)	приватна	03.15 Для будівництва та обслуговування інших будівель громадської забудови	
IV	7422481500:01:000:0137	2500,0 (0,25)	приватна	03.15 Для будівництва та обслуговування інших будівель громадської забудови	
V	7422481500:01:000:.....	754,0 (0,0754)	приватна	03.15 Для будівництва та обслуговування інших будівель громадської забудови	





**Перелік земельних ділянок за межами Детального плану території**

VI	7422481500:01:000:0209	11556 (1,1556)	приватна	02.04 Для будівництва і обслуговування будівель тимчасового проживання	
----	------------------------	----------------	----------	--	--






**Умовні позначення:**

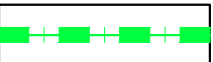


**території:**

-  - територія житлової садибної забудови
-  - територія громадської забудови
-  - територія земель сільськогосподарського призначення
-  - озелененні території загального користування

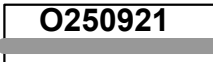


**будівлі, житлові будинки та споруди:**

-  - будинки та споруди на землях садибної забудови
-  - громадська будівля (реконструкція)
-  - червоні лінії

**межі:**

-  - межа детального плану території
-  - межа земельної ділянки для будівництва громадського будинку
-  - межі земельної ділянки згідно даних Держгеокадастру

**територія транспортної інфраструктури:**

-  - районна автодорога місцевого значення С250921 Бреч - Ховдіївка IV категорії
-  - межа санітарно-захисної смуги авто доріги С250921 Бреч-Ховдіївка
-  - санітарно-захисна смуга автодороги С250921 (відповідно генерального плану с.Бреч)

						01-24-ДПТ		
Детальний план території для здійснення реконструкції будівлі для групових занять зі спортивної підготовки на торгово-розважальний центр, орієнтовною площею 1,4 га, що розташований по вул. Шкільній в с. Бреч Корюківського району Чернігівської області						Стадія	Аркуш	Аркушів
Змін.	Кіл.	Аркуш	№ док.	Підпис	Дата	П	3	
ГАП	Травка-Бабенко					План функціонального зонування території М 1:1000		
Перевірив						ПП "Архітектурно-будівельна майстерня Травки З.С." м.Чернігів		
Розробив	Травка-Бабенко							
Н.контр.	Травка З.С.							